

«СОГЛАСОВАНО»

Начальник отдела образования

Администрации г.о. Шуя

И.Н. Жохов

«СОГЛАСОВАНО»

Врио начальника ОГИБДД МО МВД

России "Шуйский" капитан полиции

Селютин С.В.

17.08.2020г.



«УТВЕРЖДАЮ»

Заведующая МДОУ

Детский сад № 31

Морозова Н.Н.

« » 2020 года



ПАСПОРТ

дорожной безопасности образовательного учреждения

(т и п о в о й)

Муниципального дошкольного образовательного учреждения

Детский сад № 31

Общие сведения

Муниципальное дошкольное образовательное учреждение Детский сад № 31

Тип ОУ: Дошкольное образовательное учреждение

Юридический адрес ОУ: Россия, Ивановская область, город Шуя, ул.1-я
Московская, д.32

Фактический адрес ОУ: Россия, Ивановская область, город Шуя, ул.1-я
Московская, д.32

Заведующая МДОУ № 31: Морозова Наталья Николаевна

телефон 8 - (49351) – 4-73-94

Ответственные работники
муниципального органа
образования

ведущий специалист
Сошникова Елена Николаевна
телефон 8 - (49351) – 4-15-43

Ответственные от

Госавтоинспекции госинспектор

Белов Дмитрий Вадимович

Ответственные работники
за мероприятия по профилактике
детского травматизма

воспитатель МДОУ № 31
Володина Галина Николаевна
телефон 8 - (49351) – 4-73-94

Руководитель или ответственный
работник дорожно-эксплуатационной
организации, осуществляющей
содержание УДС*

Администрация г.о. Шуя тел.4-16-15
(телефон)

Руководитель или ответственный
работник дорожно-эксплуатационной
организации, осуществляющей
содержание ТСОДД*

Администрация г.о. Шуя тел.4-16-15
(фамилия, имя, отчество) (телефон)

Количество воспитанников 120 человек

* Дорожно-эксплуатационные организации, осуществляющие содержание УДС, несут ответственность в соответствии с законодательством Российской Федерации (Федеральный закон «О безопасности дорожного движения» №196-ФЗ, КоАП, Гражданский кодекс).

Наличие уголка по БДД имеются в старшей и подготовительной группах детского сада

Наличие класса по БДД - нет

Наличие автогородка (площадки) по БДД - не имеется

Наличие автобуса в ОУ - нет

Время работы: 07:00 – 19:00 часов

Телефоны оперативных служб:

МЧС - 01

Полиция - 02

Скорая помощь - 03

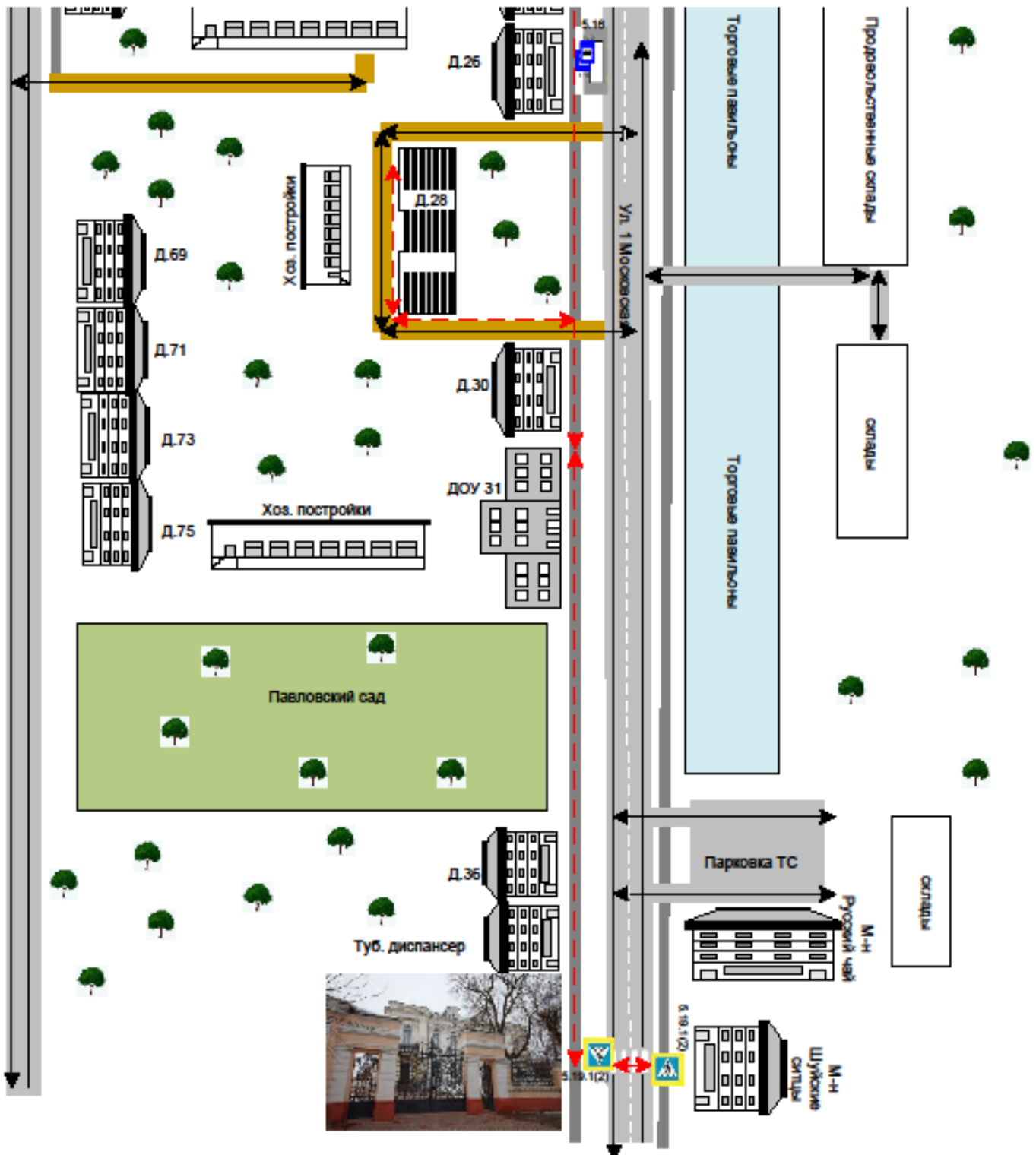
МУ Управления городского хозяйства

Содержание

I. План-схемы образовательного учреждения:

- 1) район расположения МДОУ Детский сад № 31, пути движения транспортных средств и детей;
- 2) организация дорожного движения в непосредственной близости от МДОУ Детский сад № 31 с размещением соответствующих технических средств, маршруты движения детей с родителями и расположение парковочных мест;
- 3) пути движения транспортных средств к местам разгрузки/погрузки по территории образовательного учреждения.

План-схема района расположения ОО, пути движения транспортных средств и обучающихся



Условные обозначения

- | | |
|---|---|
| <ul style="list-style-type: none"> Проезжая часть Пешеходно – транспортная дорожка Тротуар | <ul style="list-style-type: none"> → Движение ТС → Движение детей в/из ОО Газон, зеленые насаждения |
|---|---|

Рекомендации к составлению план-схемы района расположения ОУ

1. Район расположения образовательного учреждения определяется группой жилых домов, зданий и улично-дорожной сетью с учетом остановок общественного транспорта.

2. Территория, указанная в схеме, включает в себя:

- МДОУ Детский сад № 31;
- жилые дома, в которых проживает часть обучающихся данного образовательного учреждения;
- автомобильные дороги и тротуары.

3. На схеме обозначено:

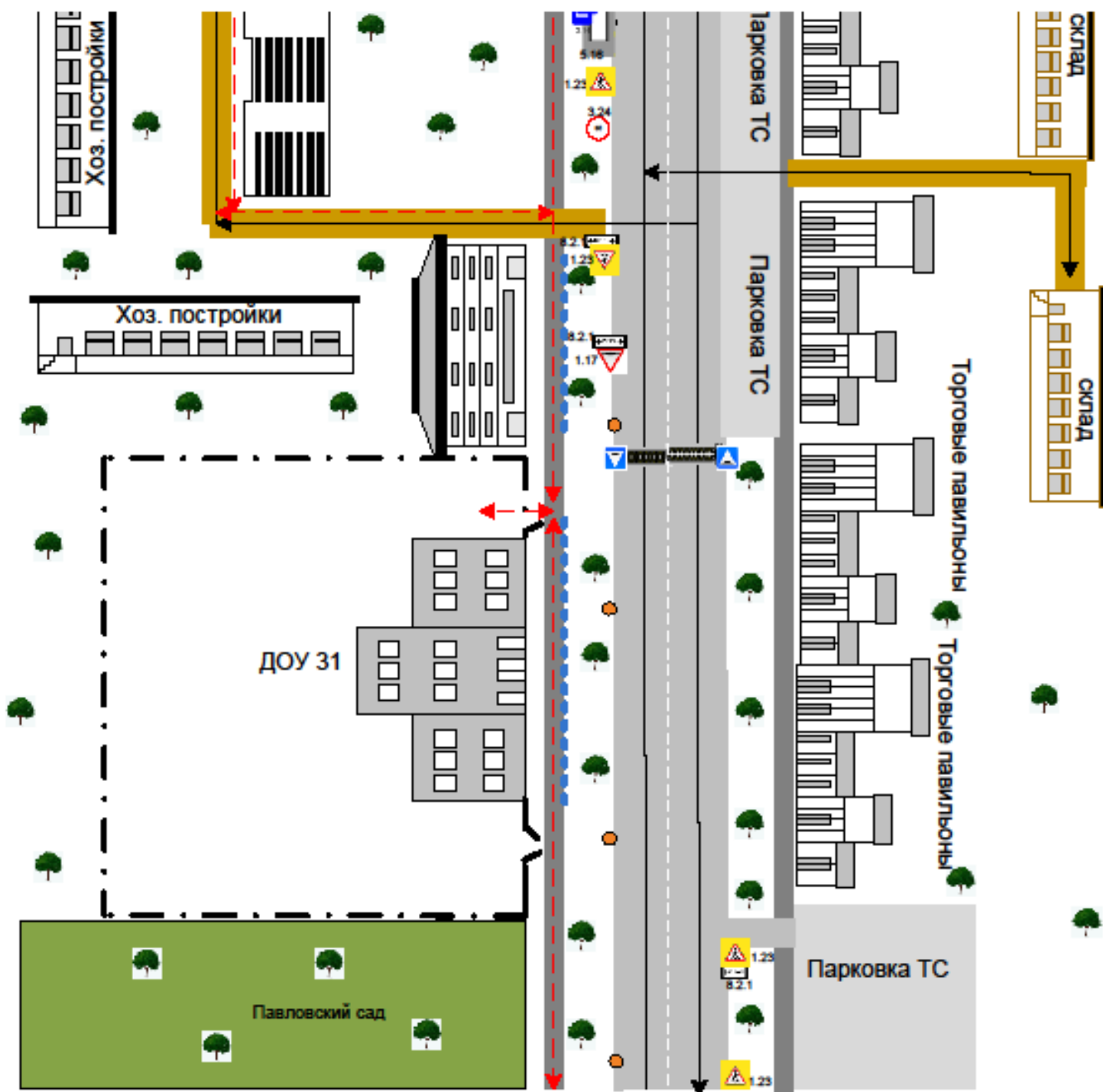
- расположение жилых домов, зданий и сооружений;
- сеть автомобильных дорог;
- пути движения транспортных средств;
- пути движения воспитанников с родителями в/из МДОУ № 31;
- уличные (наземные – регулируемые/нерегулируемые) и внеуличные (надземные и подземные) пешеходные переходы;
- названия улиц и нумерация домов.

Схема необходима для общего представления о районе расположения МДОУ № 31. Для изучения безопасности движения детей на схеме обозначены наиболее частые пути движения обучающихся от дома (от отдаленных остановок маршрутных транспортных средств) к МДОУ № 31 и обратно.

При исследовании маршрутов движения детей необходимо уделить особое внимание опасным зонам (часть дороги, непосредственно перед детским садом), где часто воспитанники и их родители пересекают проезжую часть не по пешеходному переходу.

Схема организации дорожного движения в непосредственной близости от ОО.

Маршруты движения детей и расположение парковочных мест.



Условные обозначения

- | | | | |
|---|----------------------------------|---|---------------------------|
|  | Проезжая часть |  | Газон, зеленые насаждения |
|  | Тротуар |  | Деревья, кустарники |
|  | Пешеходно – транспортная дорожка |  | Движение детей в/из ОО |
|  | Движение ТС |  | Искусственное ограждение |
|  | Искусственное освещение |  | Ограждение ОО |
| | |  | Торговый павильон |

Рекомендации к составлению схемы организации дорожного движения в непосредственной близости от образовательного учреждения

1. Схема организации дорожного движения ограничена автомобильными дорогами, находящимися в непосредственной близости от образовательного учреждения;

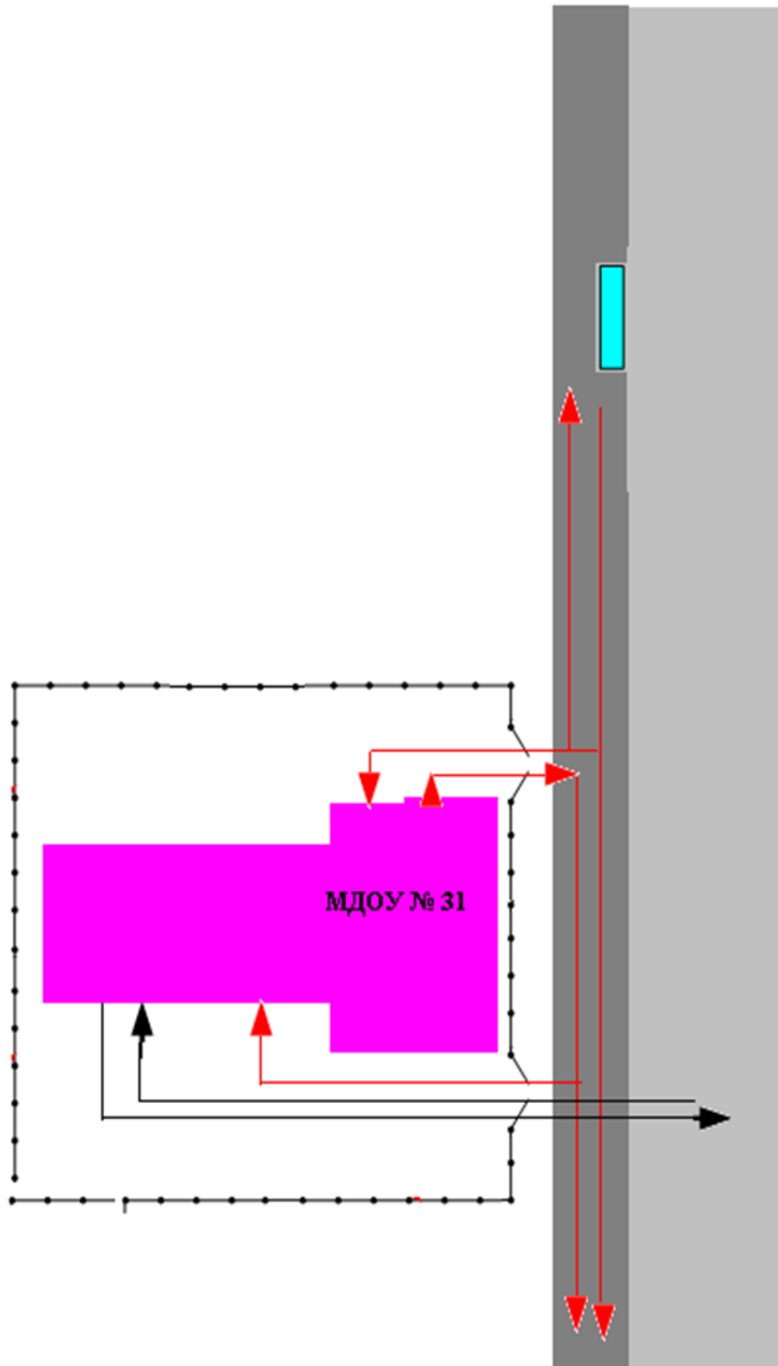
2. На схеме обозначено:




- здание МДОУ № 31 с указанием территории, принадлежащей непосредственно МДОУ № 31 (при наличии указать ограждение территории);
- автомобильные дороги и тротуары;
- уличные (наземные – регулируемые/нерегулируемые) и внеуличные (надземные и подземные) пешеходные переходы на подходах к ОУ;
- дислокация существующих дорожных знаков и дорожной разметки;
- другие технические средства организации дорожного движения;
- направление движения транспортных средств по проезжей части;
- направление безопасного маршрута движения воспитанников с родителями.

3. При наличии стоянки (парковочных мест) около ОУ, указывается место расположение и безопасные маршруты движения детей от парковочных мест к ОУ и обратно.

К схеме (в случае необходимости) должен быть приложен план мероприятий по приведению существующей организации дорожного движения к организации движения, соответствующей нормативным техническим документам, действующим в области дорожного движения, по окончании реализации которого готовится новая схема.

**Пути движения транспортных средств к местам
разгрузки/погрузки и пути передвижения детей по территории
МДОУ № 31.**



-  - Направления движения транспорта
-  - Направление движения детей
-  - место посадки/высадки детей и подростков

Рекомендации к составлению схемы пути движения транспортных средств к местам разгрузки/погрузки

На схеме указывается примерная траектория движения транспортного средства на территории ОУ, в том числе место погрузки/разгрузки, а также безопасный маршрут движения детей во время погрузочно-разгрузочных работ.

В целях обеспечения безопасного движения детей по территории ОУ необходимо исключить пересечение пути движения детей и пути движения транспортных средств.