

«СОГЛАСОВАНО»
Начальник отдела образования
Администрации г.о. Шуя



(И.Н.Жохов)

« » 2024 г.


«УТВЕРЖДАЮ»
Заведующая МДОУ
Детский сад № 31



(Е.В.Смирнова)

« » 2024 г.

«СОГЛАСОВАНО»
Врио начальника отдела
Госавтоинспекции
МО МВД России
«Шуйский»
капитан полиции



(Д.В.Белов)

«26» 07 2024 г.

ПАСПОРТ

дорожной безопасности

Муниципального дошкольного образовательного учреждения

Детский сад № 31

Общие сведения.

Муниципальное дошкольное образовательное учреждение

Детский сад № 31

Юридический адрес: 155901, Россия, Ивановская область, город Шуя, улица 1-я
Московская, дом 32.

Фактический адрес: 155901, Россия, Ивановская область, город Шуя, улица 1-я
Московская, дом 32

Руководитель МДОУ:

Заведующая Смирнова Екатерина Викторовна, телефон: 8(49-351) 4-73-94

Ответственные работники
муниципального органа
образования

ведущий специалист
Соколова Полина Евгеньевна
телефон 8 (49351) 4-15-43

Ответственные от
Госавтоинспекции

Инспектор по пропаганде БДД
Лычева Марина Павловна
8 (49351) 4-76-29

Ответственные работники
за мероприятия по профилактике
детского травматизма

Старший воспитатель МДОУ № 31
Ильина Марина Витальевна
телефон 8 (49351) 4-73-94
8-920-344-3959

Руководитель или ответственный
работник дорожно-эксплуатационной
организации, осуществляющей
содержание УДС*

Администрация г.о. Шуя
Тел.: 4-12-05

Руководитель или ответственный
работник дорожно-эксплуатационной
организации, осуществляющей
содержание ТСОДД*

Администрация г.о. Шуя
Тел.: 4-12-05

Количество учащихся: 105.

Дорожно-эксплуатационные организации, осуществляющие содержание УДС, несут ответственность в соответствии с законодательством Российской Федерации (Федеральный закон «О безопасности дорожного движения» №196-ФЗ, КоАП, Гражданский кодекс).

*Дорожно-эксплуатационные организации, осуществляющие содержание УДС, несут ответственность в соответствии с законодательством Российской Федерации (Федеральный закон «О безопасности дорожного движения» № 196-ФЗ, КоАП, Гражданский кодекс).

Наличие уголка по БДД: имеются в групповых помещениях, в холле детского сада.

Наличие автогородка (площадки) по БДД: не имеется.

Наличие автобуса в ОУ: не имеется.

Время занятий в ОУ: 9:00 -11:30.

Время пребывания детей в ДОУ: 7:00-19:00.

Телефоны оперативных служб:

Отдел ГИБДД (дежурная часть): 3-82-82.

МЧС города и отряд спасателей: 01 или 4-40-16, 3-29-00.

Полиция: 02 или 3-82-26, 4-15-63.

Станция скорой помощи: 03 или 4-21-73.

Пожарная служба: 03-30-53, 4-60-94.

Пути движения детей в МДОУ Детский сад № 31.

ул. 1-я Московская, д.32

Пути движения детей МДОУ Детский сад № 31 пролегают по улицам 1-я Московская, с пересечением дорожных магистралей, по тротуару.

Дети с родителями переходят 1-я Московская по пешеходной зоне «Зебра» (дорожная разметка и знак пешеходный переход присутствуют), далее следуя по тротуару ул. 1-я Московская. Многие дети приезжает на легковых автомобилях из других районов города Шуя. Данная категория детей не пересекает дорожного полотна. Остановка легковых автомобилей находится у входа на территорию учреждения.

Пути движения служебного транспорта по территории МДОУ Детский сад № 31.

Служебный транспорт допускается на территорию МДОУ по специальным нарядам, выданным подрядной организацией, снабжающей МДОУ, или письменному разрешению администрации МДОУ. Допускает транспорт на

территорию (открывает ворота) дворник или заведующий хозяйством детского сада. Ворота всегда закрыты на замок.

Служебный транспорт (машины, привозящие продукты и уборочная спецтехника) двигаются на территории детского сада в отсутствие детей к хозяйственному двору, сараю и входу детского сада.

Если транспорт приезжает во внеурочное время (во время прогулки детей), то движение транспорту разрешается только после того, как дети будут отведены в безопасную зону.

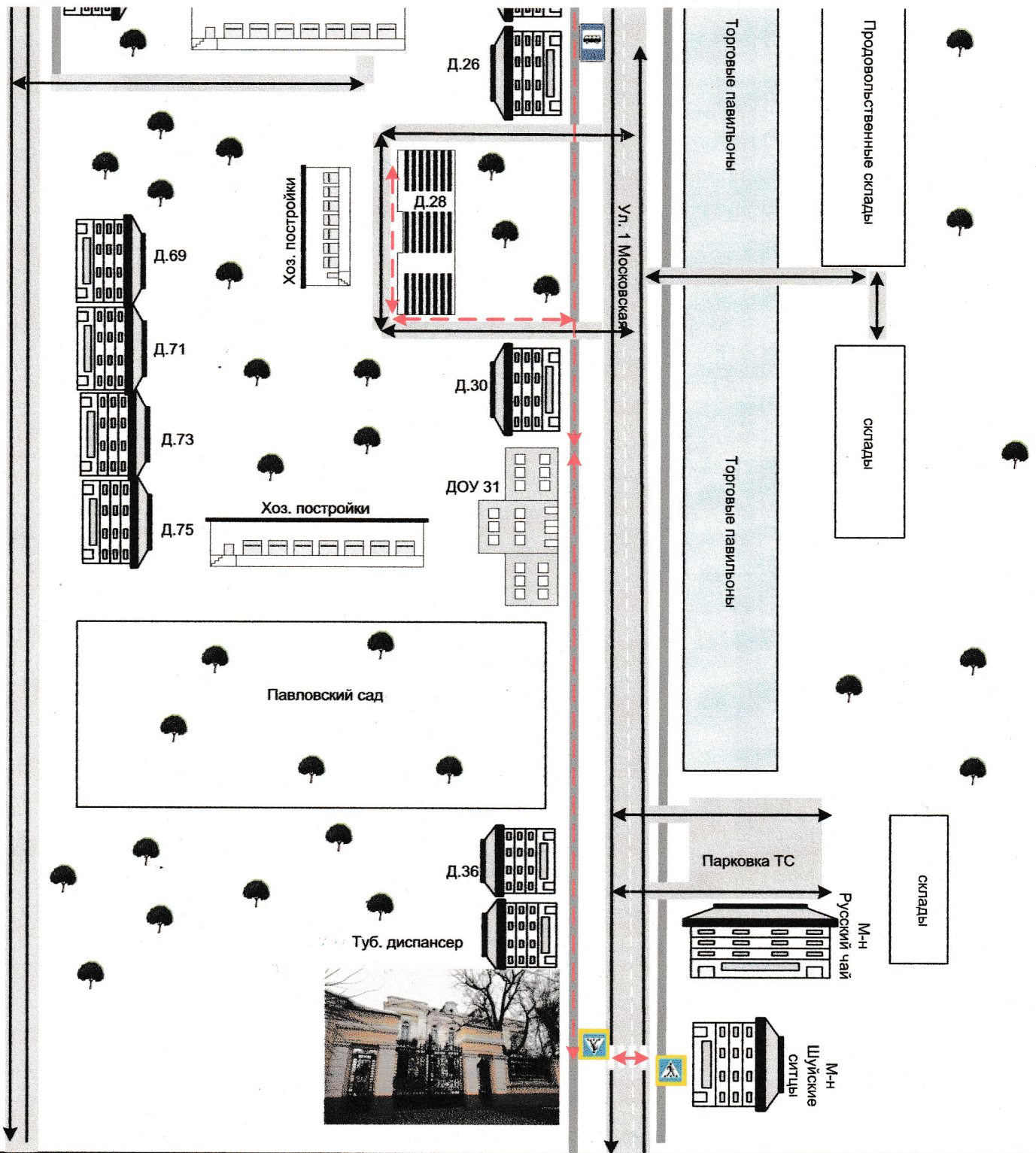
Приложения.

I. План–схема района расположения МДОУ, пути движения транспортных средств и обучающихся.

II. Схема организации дорожного движения в непосредственной близости от образовательного учреждения с размещением соответствующих технических средств, маршруты движения детей и расположение парковочных мест.

III. Пути движения транспортных средств к местам разгрузки/погрузки и рекомендуемых безопасных путей передвижения детей по территории образовательного учреждения.

План-схема района расположения ОО, пути движения транспортных средств и обучающихся



Условные обозначения

- Проезжая часть
- Тротуар
- Движение ТС
- Движение детей в/из ОО
- Газон, зеленые насаждения

Дорожные знаки:

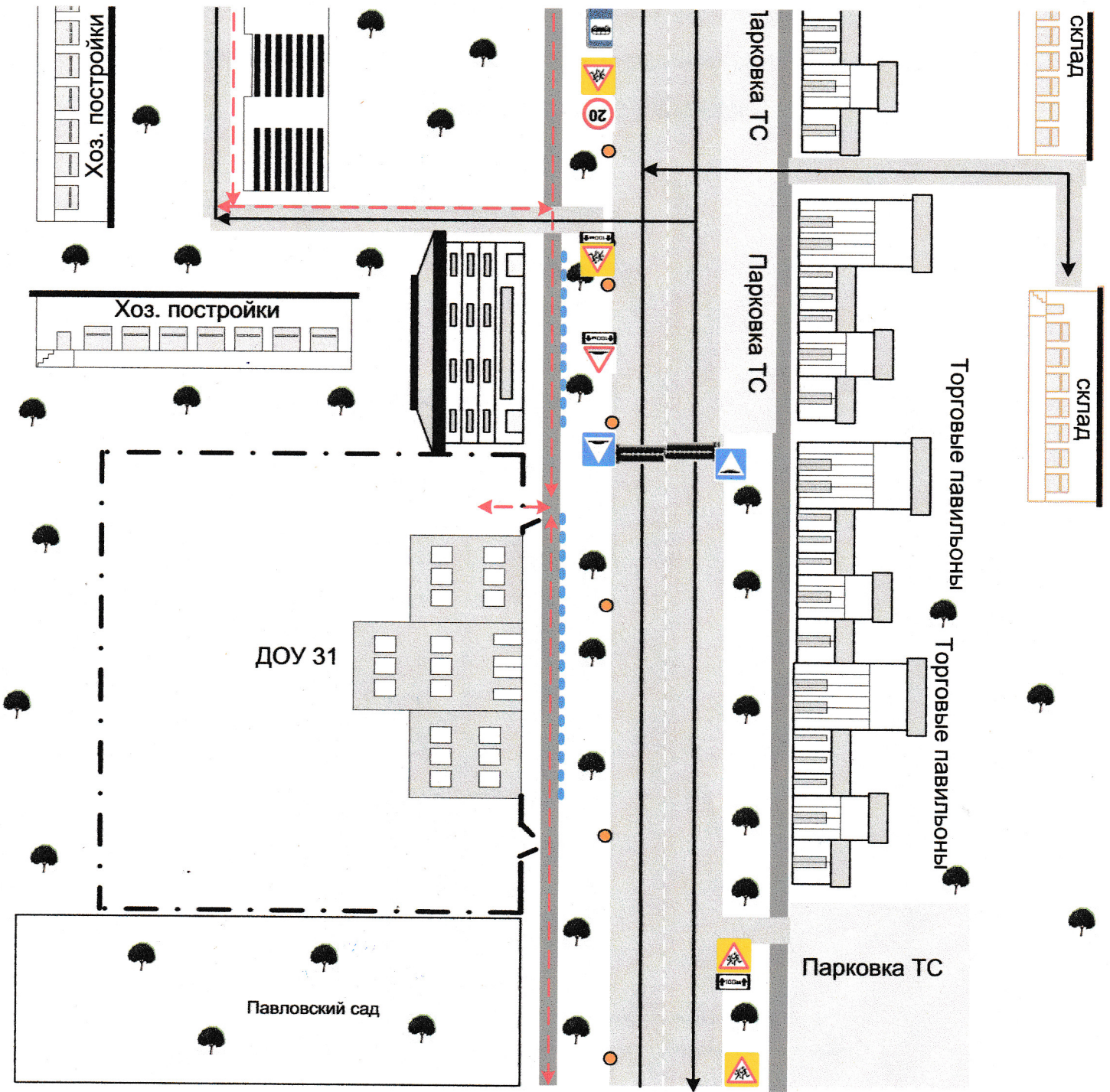


1.22 «Пешеходный переход».



5.16 «Место остановки автобуса и (или) троллейбуса».

Схема организации дорожного движения в непосредственной близости от ОО.
 Маршруты движения детей и расположение парковочных мест.




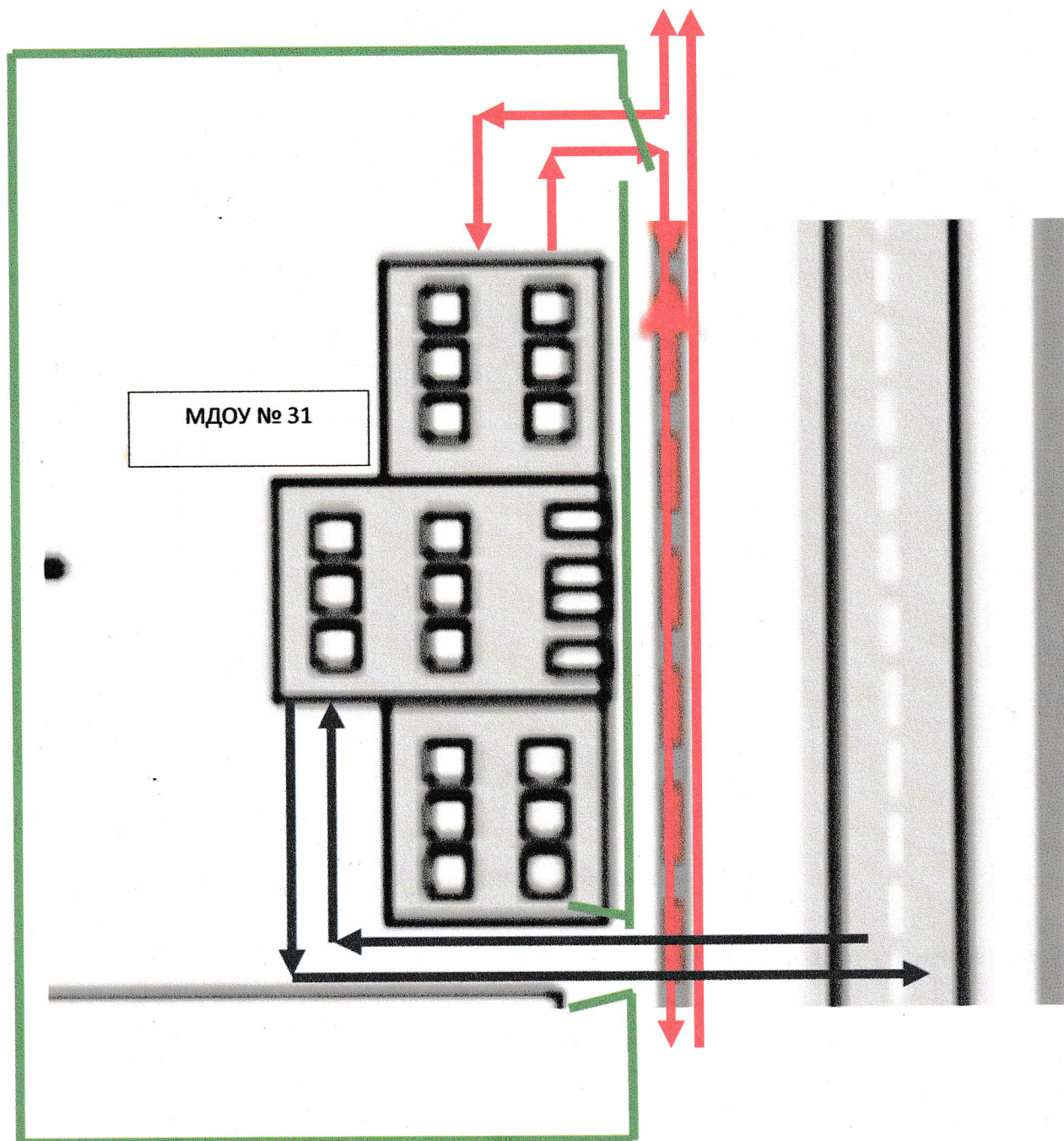
Условные обозначения

- Проезжая часть
- Тротуар
- Движение ТС
- Движение детей в/из ОО
- Ограждение ОО
- Искусственное ограждение
- Искусственное освещение
- Газон, зеленые насаждения
- Торговый павильон

Дорожные знаки:

- 5.16 «Место остановки автобуса и (или) троллейбуса».
- 1.23 «Дети».
- 3.24 «Ограничение максимальной скорости».
- 1.17 «Искусственная неровность».
- 8.2.1 «Зона действия».
- 5.20 «Искусственная неровность».

Пути движения транспортных средств к местам разгрузки/погрузки и рекомендуемых безопасных путей передвижения детей по территории образовательного учреждения.



Направление движения детей



Направление движения транспорта